








Bauabschnitte jeweils Detailplan separat

Beschierungs- und Umleitungsplan
 - Die nicht erreichbaren Ziele in der wegweisenden Beschilderung (Vor- und Wegweiser) sind an den folgenden Knotenpunkten bzw. Einmündungen mit mobilen Auskreuzvorrichtungen vor Beginn außer Kraft und nach Beendigung der Maßnahme wieder in Kraft zu setzen: **KP B38/K25; KP**

 Hessen Mobil  Straßen- und Verkehrsmanagement   	 
Baumaßnahme: K207 OD Kröckelbach	Umleitungsplan