



Wasserkaut
301 m

L3277

3

L3277

L3275

Umleitung [U1]
nach Wörsdorf

Vollsperrung

Idstein
-Wörsdorf

L3026

L3275

Vollsperrung

K691

K691

L3277






Umleitung [U2]
nach Wallbach

3

L3026

L 3026

Kartenquelle: openstreetmap.de/karte.html

 Hessen Mobil
 Straßen- und Verkehrsmanagement
 AST Wiesbaden
 Welfenstraße 3a
 65189 Wiesbaden

