



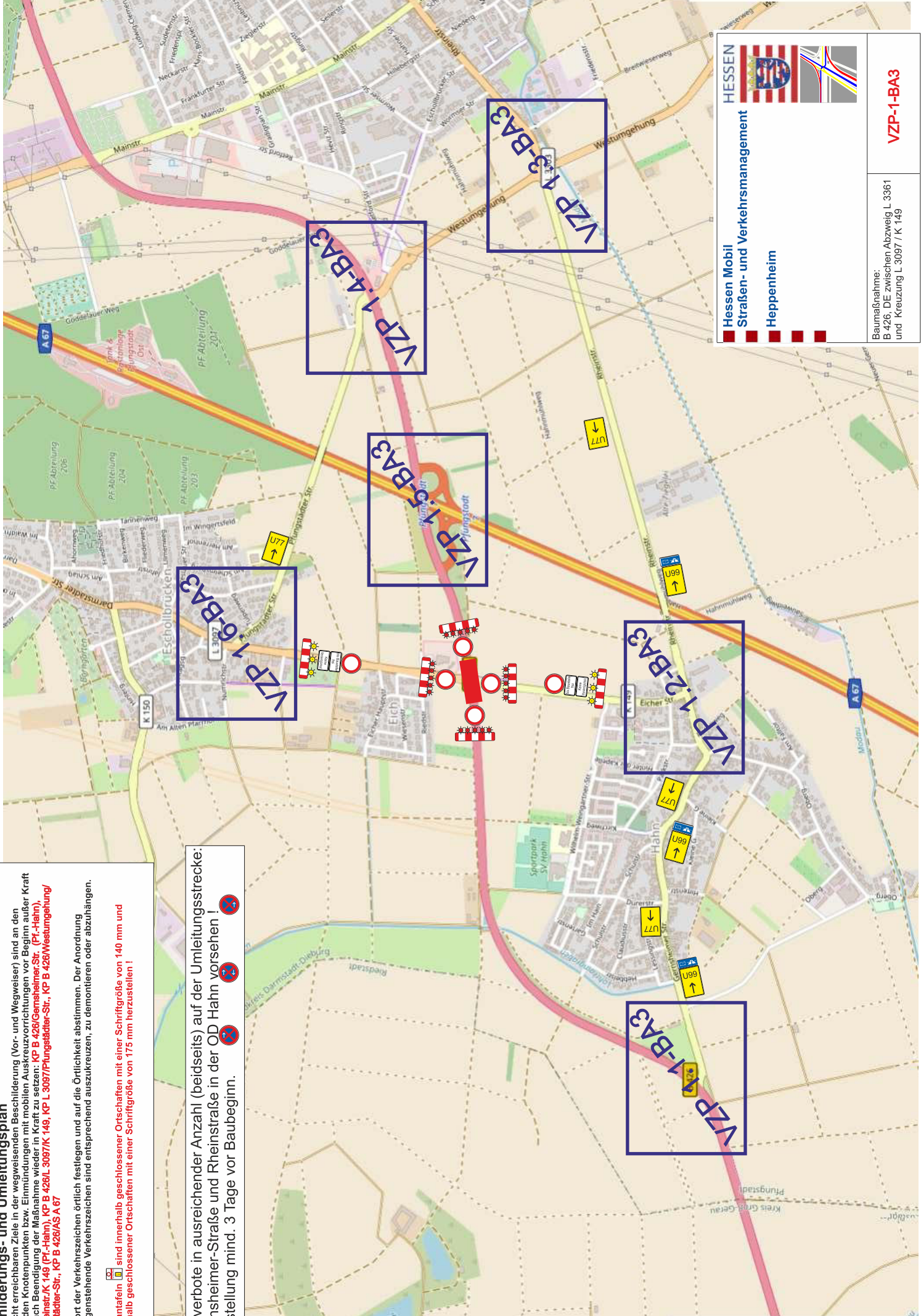


Beschilderungs- und Umleitungsplan

- Die nicht erreichbaren Ziele in der wegweisenden Beschilderung (Vor- und Wegweiser) sind an den folgenden Knotenpunkten bzw. Einmündungen mit mobilen Auskreuzvorrichtungen vor Beginn außer Kraft und nach Beendigung der Maßnahme wieder in Kraft zu setzen: **KP B 426/Gernsheimer.Str. (Pf.-Hahn), KP Rheinstr./K 149 (Pf.-Hahn), KP B 426/L 3097/Pfungstädter-Str., KP B 426/Westumgehung/Pfungstädter-Str., KP B 426/AS A 67**
- Standort der Verkehrszeichen örtlich festlegen und auf die Örtlichkeit abstimmen. Der Anordnung entgegenstehende Verkehrszeichen sind entsprechend auszukreuzen, zu demonstrieren oder abzuhängen.
- Die Plattenfeln  sind innerhalb geschlossener Ortschaften mit einer Schriftgröße von 140 mm und außerhalb geschlossener Ortschaften mit einer Schriftgröße von 175 mm herzustellen!

Haltverbote in ausreichender Anzahl (beidseits) auf der Umleitungsstrecke: Gernsheimer-Straße und Rheinstraße in der OD Hahn vorsehen!
 Aufstellung mind. 3 Tage vor Baubeginn.   







Baumaßnahme:
 B 426, DE zwischen Abzweig L 3361
 und Kreuzung L 3097 / K 149

VZP-1-BA3